


Directive cadre sur l'eau District Rhône et côtières méditerranéens Territoire Bourgogne et Beaujolais


(juillet 2004)

Masses d'eau souterraines avec risque de non atteinte du bon état qualité

Masses d'eau souterraines à l'affleurement




Masses d'eau souterraines profondes

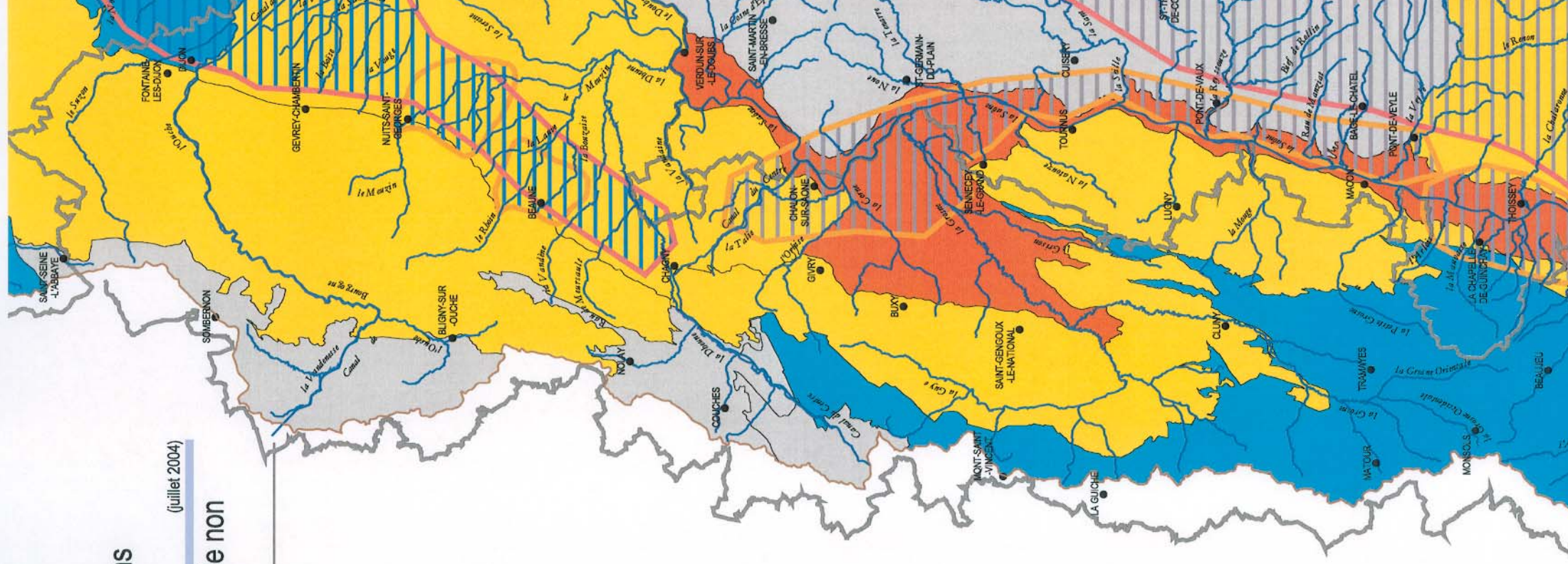


 Limite des territoires SDAGE-DCE

 Cours d'eau

 Limite du bassin hydrographique

Echelle :  0 10 Km
1:520000




Directive cadre sur l'eau District Rhône et côtiers méditerranéens Territoire Bourgogne et Beaujolais


(juillet 2004)

Masses d'eau souterraines avec risque de non atteinte du bon état quantité

Masses d'eau souterraines à l'affleurement



Masses d'eau souterraines profondes



 Limite des territoires SDAGE-DCE

 Cours d'eau

 Limite du bassin hydrographique

Echelle :  0 10 Km
1:520000

