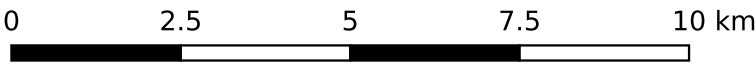


# EVP Chéran

## Plan de jaugeages



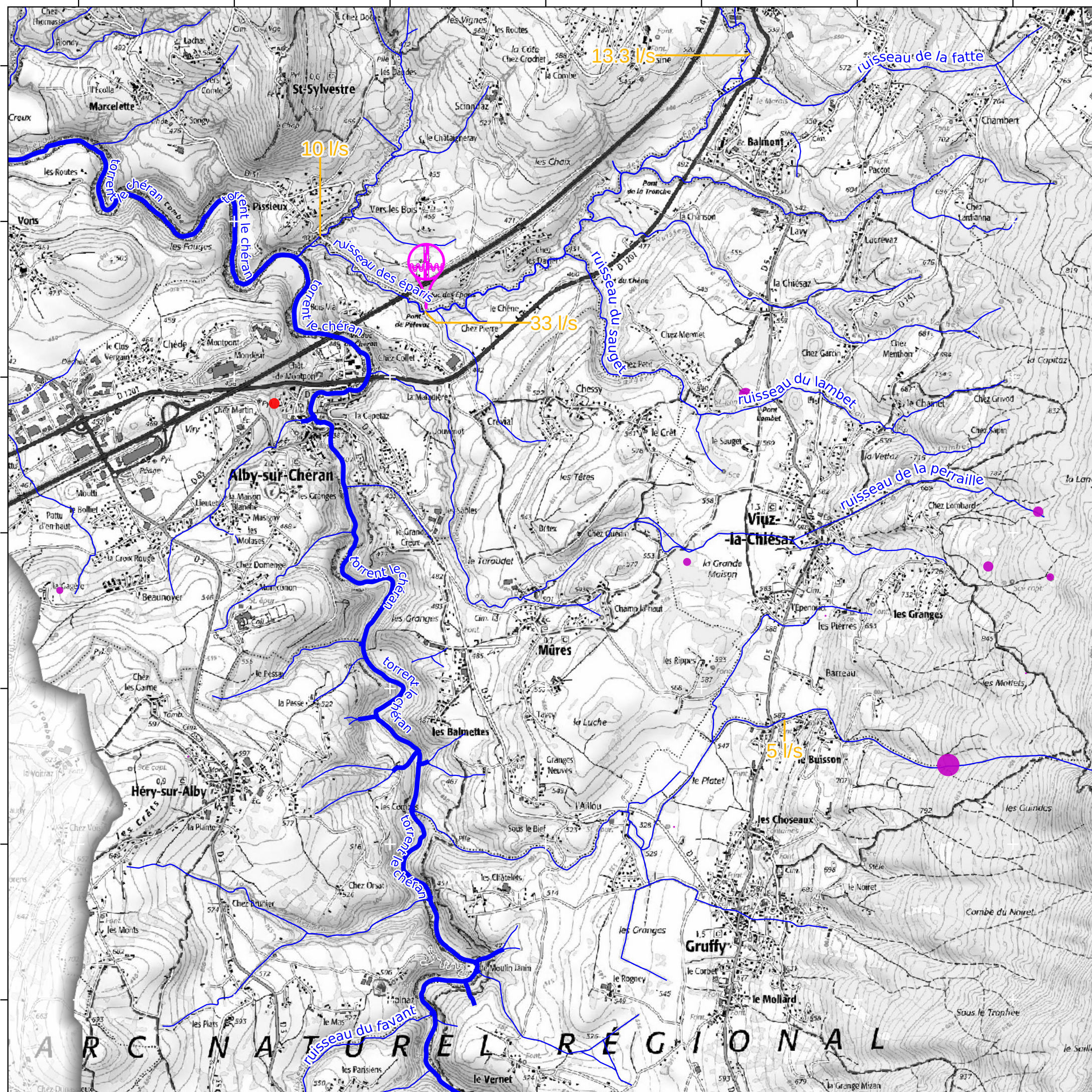
★ Proposition jaugeages 2019      Stations hydrométriques

Réseau hydrographique  
■ Limites bassin du Chéran      ● Prelevements (Agence de l'eau)



MGX - Mise à jour le : 5/1/2020





# EVP Chéran

## Plan de jaugeages



0 2.5 5 7.5 10 km



Proposition jaugeages 2019



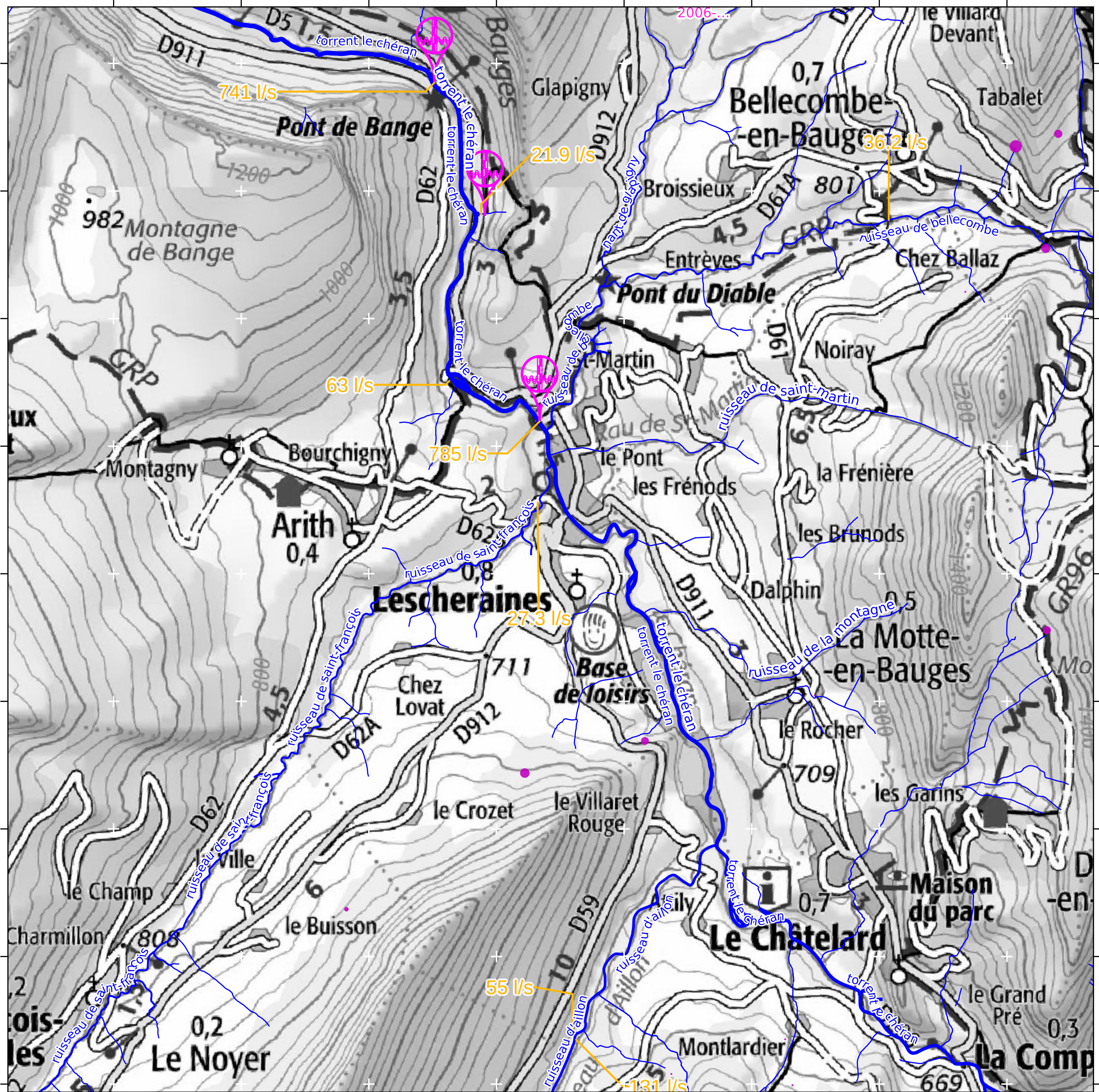
Stations hydrométriques

Réseau hydrographique

Limites bassin du Chéran

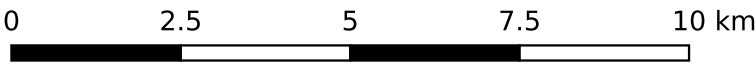
Prelevements (Agence de l'eau)






# EVP Chéran

## Plan de jaugeages

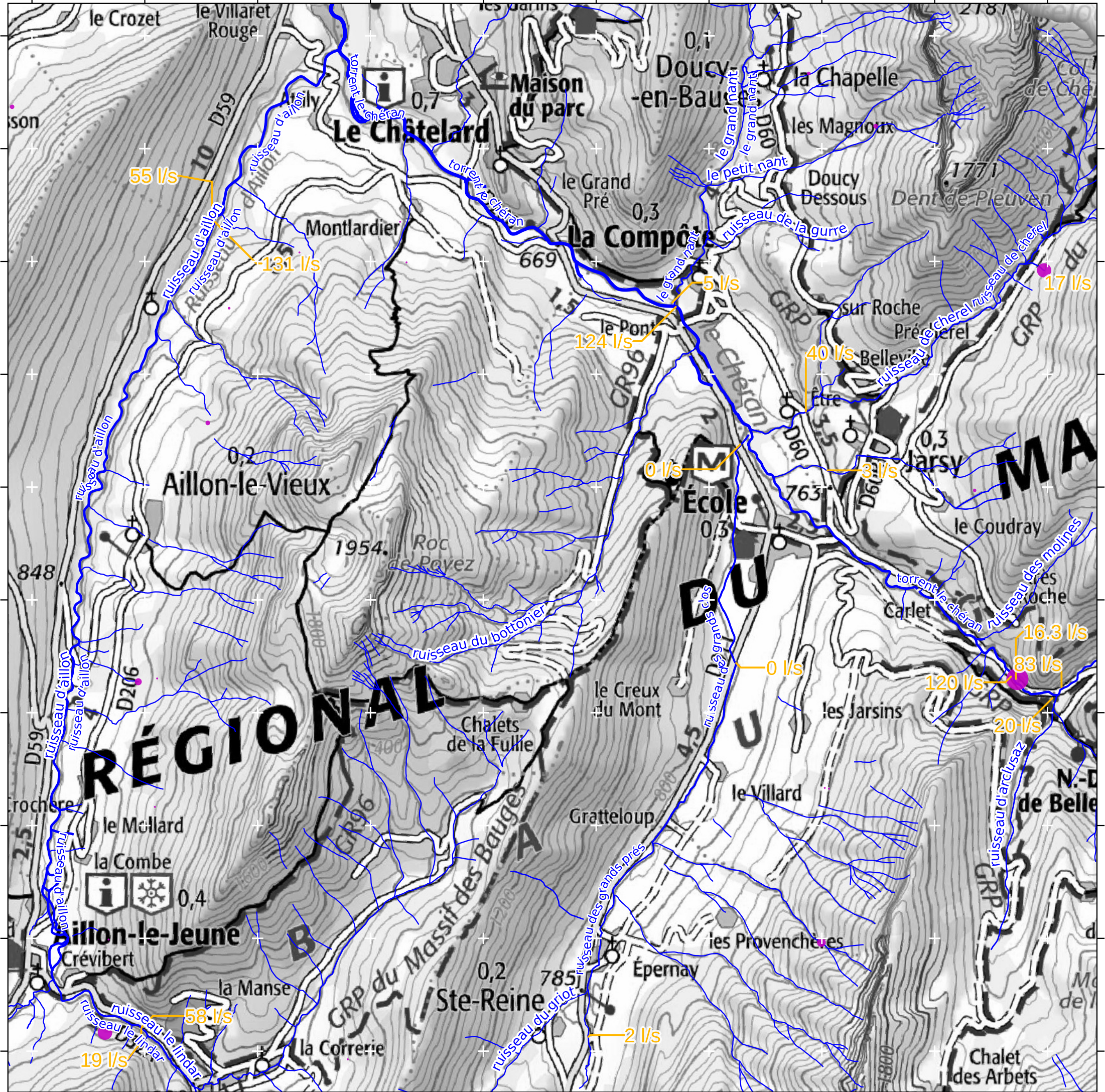


★ Proposition jaugeages 2019       Stations hydrométriques

Réseau hydrographique      ● Prelevements (Agence de l'eau)

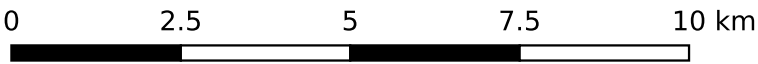
■ Limites bassin du Chéran





# EVP Chéran

## Plan de jaugeages



★ Proposition jaugeages 2019      📍 Stations hydrométriques

Réseau hydrographique      ● Prelevements (Agence de l'eau)  
■ Limites bassin du Chéran

